

DEPARTAMENTO DEL QUINDÍO  
CONCEJO MUNICIPAL DE FILANDIA QUINDÍO

ACUERDO N° 019  
(DICIEMBRE 17 DE 2012)

**“POR MEDIO DEL CUAL SE DEROGA EL ACUERDO N° 074 DEL 27 DE DICIEMBRE DE 2000 EN LO RELACIONADO AL PERÍMETRO URBANO Y SE ESTABLECE EL PERÍMETRO URBANO DE LA CABECERA MUNICIPAL Y DEL CENTRO POBLADO DE LA INDIA, EN EL MUNICIPIO DE FILANDIA QUINDÍO”**

**EL HONORABLE CONCEJO MUNICIPAL DE FILANDIA QUINDÍO**, teniendo en cuenta las facultades que le señala la Constitución Nacional y en uso de sus funciones, en especial las contenidas en la Constitución Nacional, artículo 313, numeral 7.

**ACUERDA**

**ARTÍCULO PRIMERO:** Derogar el Acuerdo Número 074 del 27 de Diciembre de 2000 y los demás que le sean contrarios, con los que se haya delimitado el perímetro urbano del municipio de Filandia Quindío.

**ARTÍCULO SEGUNDO:** Establecer como perímetro urbano el área que se encuentra contenida entre las siguientes coordenadas:

Ubicándonos en el predio frente al cementerio y cruzando la vía que de Filandia conduce a Quimbaya iniciamos con el punto **No 1** con coordenadas ESTE: 1'156.660,0 y NORTE: 1'008.083,6 siguiendo línea recta imaginaria hasta encontrar una vía destapada que conduce a la vereda Argenzul encontramos el punto **No 2** con coordenadas ESTE: 1'156.772,2 y NORTE: 1'008.230,5 de este punto buscamos la vía que conduce a antiguo Basurero hasta ubicar el punto **No 3** con coordenadas ESTE: 1'156.945,7 y NORTE: 1'008.306,4, continuamos por esta vía hasta el punto **No 4** con coordenadas ESTE: 1'157.079 y NORTE: 1'008.358,0 tomamos perpendicularmente hacia el norte hasta el punto **No 5** con coordenadas ESTE: 1'156.989,8 y NORTE: 1'008.494,3; giramos en sentido perpendicular hacia el oriente hasta encontrar el punto **No 6** con coordenadas ESTE: 1'157.038,3 y NORTE: 1'008.526,1 continuamos por esta línea hasta un pequeño quiebre en el punto **No 7** con coordenadas ESTE: 1'157.042,3 y NORTE: 1'008.613,8; y el punto **No 8** con coordenadas ESTE: 1'157.020,0 y NORTE: 1'008.671,6; de allí bordeando las construcciones del matadero y el barranco que define este predio hasta empatar con un cerco que define limite de predios contiguos del matadero y un particular ; seguimos por este cerco hasta encontrar el punto **No 9** con coordenadas ESTE: 1'156.993,3 y NORTE: 1'008.754,6 ; giramos en sentido casi perpendicular en sentido Norte a ubicar el punto **No 10** sobre la vía que conduce al predio El Silencio con coordenadas ESTE: 1'157.019,9 y NORTE: 1'008.791,9; en línea recta hacia el Norte ubicamos el punto **No 11** con coordenadas ESTE: 1'157.014,4 y NORTE: 1'008.798,6; tomamos un giro perpendicular hacia el oriente buscando un hilo de agua en un gradual encontramos el punto **No 12** con coordenadas ESTE: 1'157.186,9 y NORTE: 1'008.970,4; continuamos por el hilo de agua hasta ubicar el punto **No 13** con coordenadas ESTE: 1'157.358,3 y NORTE: 1'008.966,7; continuamos bordeando las construcciones de la manzana 29 hasta localizar los puntos: **No 14** con coordenadas ESTE: 1'157.353,5 y NORTE: 1'008.976,0 llegamos a la diagonal 6 salida a la India donde ubicamos el punto **No 15** ESTE: 1'157.357,8 y NORTE: 1'009.014,0; continuamos por toda la vía hasta el punto **No 16** (punto de cruce a la salida al corregimiento de la India con el Barrio El recreo) con coordenadas ESTE: 1'157.550,6 y

REPÚBLICA DE COLOMBIA



DEPARTAMENTO DEL QUINDÍO  
CONCEJO MUNICIPAL DE FILANDIA QUINDÍO

ACUERDO N° 019  
(DICIEMBRE 17 DE 2012)

**“POR MEDIO DEL CUAL SE DEROGA EL ACUERDO N° 074 DEL 27 DE DICIEMBRE DE 2000 EN LO RELACIONADO AL PERÍMETRO URBANO Y SE ESTABLECE EL PERIMETRO URBANO DE LA CABECERA MUNICIPAL Y DEL CENTRO POBLADO DE LA INDIA, EN EL MUNICIPIO DE FILANDIA QUINDÍO”**

NORTE: 1'009.829,2; en este punto cruzamos la vía a encontrar la carrera 9 en el punto **No 17** con coordenadas ESTE: 1'157.564,1 y NORTE: 1'009.833,9; de este punto continuamos por toda la vía principal del Barrio El Recreo hasta el punto **No 18** con coordenadas ESTE: 1'157.648 y NORTE: 1'009.532,8; y el punto **No 19** con coordenadas ESTE: 1'157.657,1 y NORTE: 1'009.528,3; de allí giramos hacia el sur a encontrar el punto **No 20** cuyas coordenadas son: ESTE: 1'157.676,5 y NORTE: 1'009.285,8; de este punto buscamos la carrera 7 salida a el Sector El Biscocho, donde ubicamos el punto **No 21** con coordenadas ESTE: 1'157.786,2 y NORTE: 1'009.191,5; siguiendo la carrera 7 hasta el punto **No 22** con coordenadas ESTE: 1'157.825,2 y ESTE: 1'009.210,2; giramos de este punto en perpendicular bordeando la construcción existente a encontrar el punto **No 23** con coordenadas ESTE: 1'157.834,8 y NORTE: 1'009.198, 5 y en sentido perpendicular ubicamos el punto **No 24** con coordenadas ESTE: 1'157.802,1 y NORTE: 1'009.177, 8 ; de este punto buscamos la vía salida a Armenia hasta encontrar un cerco junto a dicha vía donde localizamos el punto **No 25** con coordenadas ESTE: 1'157.952,1 y NORTE: 1'009.052,7 ; bordeamos la malla que delimita la construcción y encontramos los siguientes puntos: el **No 26** con coordenadas ESTE: 1'157.979,1 y NORTE: 1'009.090,3; el punto **No 27** con coordenadas ESTE: 1'157.985,8 y NORTE: 1'009.082,1; el punto **No 28** cuyas coordenadas son: ESTE: 1'157.989,0 y NORTE: 1'009.059,7; dejamos en este punto la malla y buscamos la vía a Armenia donde se encuentra el punto el **No 29** con coordenadas ESTE: 1'157.971,1 y NORTE: 1'009.033,6; y el punto **No 30** con coordenadas ESTE: 1'157.976,1 y NORTE: 1'009.029,5; de este punto buscamos la vía que conduce a Finca El Cairo donde se ubica el punto **No 31** con coordenadas ESTE: 1'157.883,4 y NORTE: 1'008.584,9; Se continua el curso de la vía hasta el punto **No 32** con coordenadas ESTE: 1'157.976,1 y NORTE: 1'008.487,0; de este punto giramos hacia el occidente buscando la carretera que va a Finca Sierra Morena y sobre ella se ubica el punto **No 33** con coordenadas ESTE: 1'157.864,9 y NORTE: 1'008.434,8; a partir de este punto sobre esta misma vía se toma en sentido Sierra Morena – Filandia hasta localizar el cruce de la carrera 1 con calle 7 donde se encuentra el punto **No 34** con coordenadas ESTE: 1'157.755,2 y NORTE: 1'008.511,2; continuamos por la carrera 1 sobre un cerco al borde de esta via en sentido Este – Oeste hasta hallar el punto **No 35** con coordenadas ESTE: 1'157.692,3 y NORTE: 1'008.470,5; continuamos por ese cerco hasta el punto **No 36** con coordenadas ESTE: 1'157.683,1 y NORTE:1'008.474,3; se continua por el mismo cerco hasta encontrar el punto **No 37** con coordenadas ESTE: 1'157.462,9 y NORTE: 1'008.345,6; de este punto continuamos por el cerco que bordea la cancha de fútbol hasta el punto **No 38** con coordenadas ESTE: 1'157.372,3 y NORTE: 1'008.502,8; a partir de este punto se busca un hilo de agua que empieza bordeando la manzana 48 donde se localiza el punto **No 39** con coordenadas ESTE:1'157.302,4 y NORTE: 1'008.503,3; se sigue el curso del agua hasta el punto **No 40** con coordenadas ESTE: 1'157.222,8 y NORTE: 1'008.351,8; dejamos en este punto el hilo de agua para tomar por la medio ladera que forma el terreno en los siguientes puntos: punto **No 41** con coordenadas ESTE: 1'157.164,6 y NORTE: 1'008.257,1; punto **No 42** con coordenadas ESTE :1'157.090,2 y NORTE: 1'008.215,9 ; punto **No 43** con coordenadas ESTE:





DEPARTAMENTO DEL QUINDÍO  
CONCEJO MUNICIPAL DE FILANDIA QUINDÍO

ACUERDO N° 019  
(DICIEMBRE 17 DE 2012)

**“POR MEDIO DEL CUAL SE DEROGA EL ACUERDO N° 074 DEL 27 DE DICIEMBRE DE 2000 EN LO RELACIONADO AL PERÍMETRO URBANO Y SE ESTABLECE EL PERIMETRO URBANO DE LA CABECERA MUNICIPAL Y DEL CENTRO POBLADO DE LA INDIA, EN EL MUNICIPIO DE FILANDIA QUINDÍO”**

1'156.977,0 y ,NORTE: 1'008.186,2; punto **No 44** con coordenadas ESTE: 1'156.935,4 y NORTE: 1'008.196,8; de este punto giramos en 180ª a ubicar un cerco que delimita un lote al sur del predio del cementerio, donde ubicamos el punto **No 45** con coordenadas ESTE: 1'156.942,3 y NORTE: 1'008.024,9 ; continuamos por este cerco buscando la carretera que conduce a La Vereda El Vergel y en esta vía ubicamos el punto **No 46** con coordenadas ESTE: 1'156.861,1 y NORTE: 1'007.929,5 ; siguiendo por un cerco paralelo a esta vía y en sentido el Vergel- Filandia , hasta llegar a la esquina del cementerio, atravesamos la carretera que conduce de Filandia a Quimbaya a encontrar el punto No1 inicio de esta figura.

Las Coordenadas enunciadas anteriormente están ligadas a la Red Magna \_Sirgas con base a las placas de densificación números: GPS-D-QN- 4 y GPS-D-QN- 6 del Municipio de Filandia.

**ARTÍCULO TERCERO:** Establecer como perímetro del CENTRO POBLADO DE LA INDIA el área que se encuentra contenida entre las siguientes coordenadas:

Iniciamos con el punto No 1 con coordenadas NORTE: 1'152.002,2 y ESTE: 1'012.467,7 ; buscamos el Sur-Oriente a encontrar el punto **No 2** con coordenadas NORTE: 1'152.038,7 y ESTE: 1'012.446,3; buscamos en sentido Nor-Este el punto **No 3** con coordenadas NORTE: 1'152.070,9 y ESTE: 1'012.511,9 y el punto **No 4** con coordenadas NORTE: 1'152.083,0 y ESTE: 1'012.511,9 tomamos hacia el norte hasta el punto **No 5** con coordenadas NORTE: 1'152.085 y ESTE: 1'012.511; y el punto **No 6** con coordenadas NORTE: 1'152.106,1 y ESTE: 1'012.496,7; giramos casi perpendicular hacia el sur a encontrar el punto **No 7** con coordenadas NORTE: 1'152.102,9 y ESTE: 1'012.485,6; de este punto buscamos la vía que conduce a Arabia y sobre ella ubicamos el punto **No 8** con coordenadas NORTE: 1'152.114,2 y ESTE: 1'012.487,3; seguimos por esta vía hacia la India a localizar el punto **No 9** con coordenadas NORTE: 1'152.105,7y ESTE: 1'022.467,9; giramos en sentido Este a encontrar el punto **No 10** con coordenadas NORTE: 1'152.115,1 y ESTE: 1'012.465,9; se sigue por las culatas de las construcciones hasta el punto **No 11** con coordenadas NORTE: 1'152.081,2 y ESTE: 1'012.424,6; buscamos el punto **No 12** en sentido Sur-Oriente con coordenadas NORTE: 1'152.090,6 y ESTE: 1'012.403,5; de allí localizamos el punto **No 13** con coordenadas NORTE: 1'152.043,3 y ESTE: 1'012.346,6; giramos en sentido perpendicular hasta hallar el punto **No 14** con coordenadas NORTE: 1'152.071,8 y ESTE: 1'012.346,8; y el punto **No 15** NORTE: 1'152.075,9 y ESTE: 1'012.332,2; el punto **No 16** con coordenadas NORTE: 1'152.099 y ESTE: 1'012.307,7; el punto **No 17** con coordenadas NORTE: 1'152.078,3 y ESTE: 1012292,6; de aca ubicamos el punto **No 18** con coordenadas NORTE: 1'152.102,9 y ESTE: 1'012.255,2; de este punto ubicamos el punto **No 19** con coordenadas NORTE: 1'152.146,2 y ESTE: 1'012.243,1; de este punto buscamos la vía que conduce a Filandia y sobre esta ubicamos el punto **No 20** cuyas coordenadas son: NORTE: 1'152.142,6 y ESTE: 1'012.223,2; se sigue por

## REPÚBLICA DE COLOMBIA

DEPARTAMENTO DEL QUINDÍO  
CONCEJO MUNICIPAL DE FILANDIA QUINDÍOACUERDO N° 019  
(DICIEMBRE 17 DE 2012)

**“POR MEDIO DEL CUAL SE DEROGA EL ACUERDO N° 074 DEL 27 DE DICIEMBRE DE 2000 EN LO RELACIONADO AL PERÍMETRO URBANO Y SE ESTABLECE EL PERÍMETRO URBANO DE LA CABECERA MUNICIPAL Y DEL CENTRO POBLADO DE LA INDIA, EN EL MUNICIPIO DE FILANDIA QUINDÍO”**

esta vía en sentido a Filandia hasta localizar el punto **No 21** en el inicio de la Urbanización XIXARAMA con coordenadas NORTE: 1'152.298,2 y ESTE: 1'012.216,8; continuamos bordeando dicha Urbanización hasta el punto **No 22** con coordenadas NORTE: 1'152.323,8 y ESTE: 1'012.236,8; y el punto **No 23** con coordenadas NORTE: 1'152.331,7 y ESTE: 1'012.224,3; de este punto localizamos el punto **No 24** con coordenadas NORTE: 1'152.350,4 y ESTE: 1'012.254,5; de este punto buscamos la carretera de acceso y sobre ella localizamos el punto **No 25** con coordenadas NORTE: 1'152.371,7 y ESTE: 1'012.238,5; continuamos por esta carretera hasta llegar a la vía principal que conduce a Filandia y sobre esta vía encontramos el punto **No 26** con coordenadas NORTE: 1'157.825,2 y ESTE: 1'009.210,2; seguimos por esta vía hacia La India hasta localizar el punto **No 27** con coordenadas NORTE: 1'152.141,6 y ESTE: 1'012.223,2; de este punto giramos hacia el sur a ubicar el punto **No 28** con coordenadas NORTE: 1'152.138,5 y ESTE: 1'012.204,5; buscamos el Oeste a ubicar punto **No 29** con coordenadas NORTE: 1'152.100,1 y ESTE: 1'012.211 y el punto **No 30** con coordenadas NORTE: 1'152.073,7 y ESTE: 1'012.169,6, de este punto buscamos el Oeste a encontrar la vía a Ulloa donde localizamos el punto **No 31** con coordenadas NORTE: 1'152.059,6 y ESTE: 1'012.179,5, continuamos por esta vía en sentido al Parque de la India donde localizamos punto **No 32** con coordenadas NORTE: 1'152.074,5 y ESTE: 1'012.206,1; cruzamos la vía y continuamos hacia el Oeste a ubicar el punto **No 33** con coordenadas NORTE: 1'152.049 y ESTE: 1'012.216,7; buscamos el Norte y localizamos el punto **No 34** con coordenadas NORTE: 1'152.056 y ESTE: 1'012.229,6 y el punto **No 35** con coordenadas NORTE: 1'152.027,9 y ESTE: 1'012.246,9; volvemos a buscar el suroeste a localizar punto **No 36** con coordenadas NORTE: 1'152.013 y ESTE: 1'012.239,2, de este punto buscamos el Noroeste en el punto **No 37** con coordenadas NORTE: 1'151.985,4 y ESTE: 1'012.292,4 y el punto **No 38** con coordenadas NORTE: 1'151.998,4 y ESTE: 1'012.306,2; de aca ubicamos los puntos: **No 39** con coordenadas NORTE: 1'1518.80,4 y ESTE: 1'012.396,8; **No 40** con coordenadas NORTE: 1'151.893,8 y ESTE: 1'012.411,1; buscamos hacia el Este a ubicar el punto **No 41** con coordenadas NORTE: 1'151.931 y ESTE: 1'012.380; de este punto buscamos al Norte a localizar el punto **No 42** en la construcción lateral de la iglesia con coordenadas NORTE: 1'151.948,5 y ESTE: 1'012.404,2 y el punto **No 43** con coordenadas NORTE: 1'151.962,5 y ESTE: 1'012.399; de este punto cerramos al No1 inicio de esta figura.

Las Coordenadas enunciadas anteriormente están georreferenciadas al ortofotomapa vuelo 2010 que reposa en el área de sistema de Información Geográfica de la Territorial Quindío,

**ARTÍCULO CUARTO:** El presente Acuerdo rige a partir de su aprobación, sanción y promulgación.

REPÚBLICA DE COLOMBIA



DEPARTAMENTO DEL QUINDÍO  
CONCEJO MUNICIPAL DE FILANDIA QUINDÍO

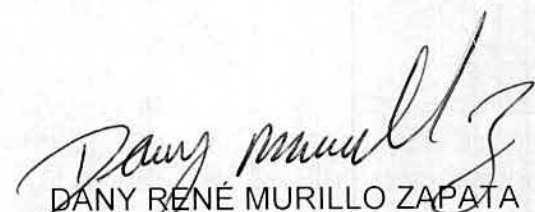
ACUERDO N° 019  
(DICIEMBRE 17 DE 2012)

“POR MEDIO DEL CUAL SE DEROGA EL ACUERDO N° 074 DEL 27 DE DICIEMBRE DE 2000 EN LO RELACIONADO AL PERÍMETRO URBANO Y SE ESTABLECE EL PERIMETRO URBANO DE LA CABECERA MUNICIPAL Y DEL CENTRO POBLADO DE LA INDIA, EN EL MUNICIPIO DE FILANDIA QUINDÍO”

PUBLÍQUESE Y CÚMPLASE

Dado en el recinto del Honorable Concejo Municipal de Filandia Quindío, a los diecisiete (17) días del mes de Diciembre del año dos mil doce (2012).

  
JOHN FREY AGUIRRE GARCÍA  
Presidente

  
DANY RENÉ MURILLO ZAPATA  
Primer Vicepresidente

  
LUÍS ORLANDO LEÓN ORREGO  
Segundo Vicepresidente

  
LADY JOHANNA MARTÍNEZ ALZATE  
Secretaria

**Constancia Secretarial:** El presente Acuerdo fue discutido y aprobado en dos debates así: en comisión el trece (13) de Diciembre y en plenaria el diecisiete (17) de Diciembre del año dos mil doce (2012).

  
Lady Johanna Martínez Alzate  
Secretaria



Filandia, Diciembre 27 de 2012

**ALCALDÍA MUNICIPAL DE FILANDIA, QUINDÍO.**

El Alcalde de Filandia Quindío, en uso de facultades legales y constitucionales

**SANCIONA**

El Acuerdo No 019 del 17 de Diciembre del 2012 "POR MEDIO DEL CUAL SE DEROGA EL ACUERDO N° 074 DEL 27 DE DICIEMBRE DEL 2000 EN LO RELACIONADO AL PERIMETRO URBANO Y SE ESTABLECE EL PERIMETRO URBANO DE LA CABECERA MUNICIPAL Y DEL CENTRO POBLADO DE LA INDIA, EN EL MUNICIPIO DE FILANDIA QUINDIO"

Remítase copia del presente Acuerdo a la Señora Gobernadora del Departamento para los fines indicados en el numeral 10 del Artículo 305 de la Constitución Política de Colombia.

**PUBLÍQUESE Y CÚMPLASE**



**HECTOR FABIO URREA RAMIREZ**  
Alcalde Municipal




**MAURICIO CARDENAS GARCIA**  
Secretario de Gobierno

**CONSTANCIA SECRETARIAL:** Para los fines indicados en la Ley hago constar que el presente Acuerdo permaneció fijado en la cartelera de la Alcaldía Municipal los días 21, 24, y 26 de Diciembre del 2012.



**DEIVI ALFONSO ORREGO SALAZAR**  
Secretario Ejecutivo del Despacho

	FORMATO	Código: F-JUR-74
	Auto de Revisión	Versión: 02
		Fecha: 19/09/2011
		Página 1 de 4

**AUTO No. 0093**

Armenia, Enero 14 de 2013

**EL GOBERNADOR (E) DEL DEPARTAMENTO DEL QUINDIO**, en ejercicio de las facultades otorgadas por el numeral 10 del artículo 305 de La Constitución Política de Colombia, La ley 136 de 1994, La ley 1551 de 2012 y,

**CONSIDERANDO**

Que el numeral décimo del artículo 305 de La Constitución Política de Colombia, determina como una de las atribuciones del señor Gobernador:  
(...)

*10. Revisar los actos de los concejos municipales y de los alcaldes y, por motivos de inconstitucionalidad o ilegalidad, remitirlos al Tribunal competente para que decida sobre su validez...."*

Que el artículo 82 de La ley 136 de 1994, señala:

***"Revisión por parte del Gobernador. Dentro de los cinco (5) días siguientes a la sanción, el alcalde enviará copia del acuerdo al gobernador del departamento para que cumpla con la atribución del numeral diez (10) del artículo 305 de La Constitución. La revisión no suspende los efectos de los acuerdos."***

Que el artículo 91 de La ley 136 de 1994, modificado por el artículo 29 de La Ley 1551 de 2012, señala en el numeral séptimo que:

*"Los alcaldes ejercerán las funciones que les asigna la Constitución, la ley, las ordenanzas, los acuerdos y las que le fueren delegadas por el Presidente de la República o gobernador respectivo."*

Además de las funciones anteriores, los alcaldes tendrán las siguientes:

(...)

*7. Enviar al gobernador, dentro de los cinco (5) días siguientes a su sanción o expedición los acuerdos del Concejo, los decretos de carácter general que expida, los actos mediante los cuales se reconozca y decrete honorarios a los concejales y los demás de carácter particular que el gobernador le solicite...."*

Que el Honorable concejo Municipal de Filandia Q, expidió el Acuerdo N° 019 de Diciembre 17 de 2012, ***"POR MEDIO DEL CUAL SE DEROGA EL ACUERDO NUMERO 074 DEL 27 DE DICIEMBRE DE 2000 EN LO RELACIONADO AL PERIMETRO URBANO Y SE ESTABLECE EL PERIMETRO URBANO DE LA CABECERA MUNICIPAL Y DEL CENTRO POBLADO DE LA INDIA, EN EL MUNICIPIO DE FILANDIA QUINDIO"***.



Que el Acuerdo N° 019 de Diciembre 17 de 2012, proferido por el Honorable Concejo Municipal de Filandia Quindío, fue recibido en fotocopia simple, en la ventanilla única de La Administración Departamental, para su correspondiente revisión, el día 27 de Diciembre de 2012.

Que el numeral séptimo del artículo 313 de La constitución política, establece que le corresponde a los concejos municipales:

*7. Reglamentar los usos del suelo y, dentro de los límites que fije la ley, vigilar y controlar las actividades relacionadas con la construcción y enajenación de inmuebles destinados a vivienda.*

Que el artículo 311 de la misma Carta Política, señala que:

*“Al municipio como entidad fundamental de la división político-administrativa del Estado le corresponde prestar los servicios públicos que determine la ley, construir las obras que demande el progreso local, ordenar el desarrollo de su territorio, promover la participación comunitaria, el mejoramiento social y cultural de sus habitantes y cumplir las demás funciones que le asignen la Constitución y las leyes”.*

Que el artículo tercero de La ley 136 de 1994, seña que corresponde a los municipios:

- “1. Administrar los asuntos municipales y prestar los servicios públicos que determine la ley.*
- 2. Ordenar el desarrollo de su territorio y construir las obras que demande el Progreso municipal.*
- 3. Promover la participación comunitaria y el mejoramiento social y cultural de sus habitantes.*

*(...)”*


Que mediante Acuerdo N° 074 del 27 de diciembre de 2000, el Honorable Concejo Municipal, delimitó el perímetro urbano del municipio.

Que el municipio de Filandia celebró convenio con el instituto GEOGRAFICO Agustín Codazzi, y La Corporación Autónoma Regional del Quindío, con el fin de realizar el proceso de actualización catastral urbana y rural del municipio.

Que en el levantamiento topográfico por parte del IGAC, de las diferentes manzanas, y la revisión del perímetro urbano, se detectaron varias imprecisiones en la redacción del Acuerdo N° 074 del 27 de diciembre de 2010, como en la parte física del municipio, por lo que se determinó de redefinir el perímetro urbano, de acuerdo a la normatividad vigente.

Que el artículo 107 del Decreto 1333 de 1986 señala, que todo proyecto de acuerdo debe referirse a una misma materia, y que serán inadmisibles las disposiciones o modificaciones que no se relacionen con el mismo. Conforme al reglamento interno del Concejo, La Presidencia del mismo podrá rechazar las iniciativas que violen la presente disposición.



	FORMATO	Código: F-JUR-74
	Auto de Revisión	Versión: 02
		Fecha: 19/09/2011
		Página 3 de 4

Que el Artículo 73 de La ley 136 de 1994, establece que para que un proyecto sea acuerdo, debe aprobarse en dos debates celebrados en distintos días. El proyecto será presentado en la Secretaría del Concejo, la cual lo repartirá a la comisión correspondiente donde se surtirá el primer debate. La Presidencia del Concejo designará un ponente para primero y segundo debate. El segundo debate le corresponderá a la sesión plenaria.

Que por constancia expedida de la secretaria general del consejo de Filandia, el Acuerdo 019 de diciembre 17 de 2012, fue aprobado en primer debate el 13 de diciembre de 2012 y en segundo debate el 17 de diciembre de 2012, y sancionado el 27 de diciembre de 2012.

Que una vez confrontadas las disposiciones Constitucionales y Legales que regulan la materia de qué trata el Acuerdo N° 019 de Diciembre 17 de 2012, no se advierte la existencia de elementos que conlleven a señalar inconstitucionalidad o ilegalidad en el contenido del acto administrativo revisado.

Que en virtud del anterior precedente, el Señor Gobernador (e) del Departamento del Quindío,

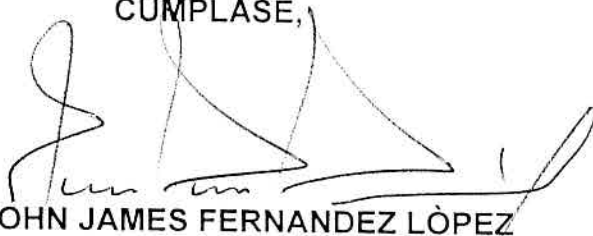
**DECIDE**

**ARTÍCULO PRIMERO:** Dictar **AUTO DE REVISION** al Acuerdo N° 019 de Diciembre 17 de 2012, *"POR MEDIO DEL CUAL SE DEROGA EL ACUERDO NUMERO 074 DEL 27 DE DICIEMBRE DE 2000 EN LO RELACIONADO AL PERIMETRO URBANO Y SE ESTABLECE EL PERIMETRO URBANO DE LA CABECERA MUNICIPAL Y DEL CENTRO POBLADO DE LA INDIA, EN EL MUNICIPIO DE FILANDIA QUINDIO"*, expedido por el Honorable Concejo Municipal de Filandia.

**ARTICULO SEGUNDO:** Remitir al Honorable Concejo Municipal, y a La Alcaldía de Filandia Quindío, copia del presente **AUTO DE REVISION** para los fines a que haya lugar.

**ARTÍCULO TERCERO:** Contra el presente **AUTO DE REVISION** por ser de Trámite, no procede recurso alguno de conformidad con el artículo 75 del Código de Procedimiento Administrativo y de lo Contencioso Administrativo( Ley 1437 de 2011).

CÚMPLASE,



**JOHN JAMES FERNANDEZ LÓPEZ**

Gobernador (e)

