

**Buenavista** Quindío  
NIT: 890.001.879-0

**FICHA BÁSICA MUNICIPAL  
MUNICIPIO DE BUENAVISTA QUINDÍO  
2015**

1. **ASPECTOS GENERALES DEL MUNICIPIO**
  - 1.1 DIVISIÓN TERRITORIAL - ÁREA URBANA
  - 1.2 DIVISIÓN TERRITORIAL - ÁREA RURAL
  - 1.3 DATOS GENERALES DEL MUNICIPIO
  - 1.4 LIMITES GENERALES
  - 1.5 LOCALIZACIÓN GEOGRÁFICA, TEMPERATURA Y DISTANCIA A LA CAPITAL
  - 1.6 SUPERFICIE (Kms Cuadrados)
  - 1.7 ALTURAS PRINCIPALES. Montañas, Nevados, Picos.
  - 1.8 OTROS ACCIDENTES GEOGRÁFICOS. Cañones, Hondonadas
  - 1.9 RECURSOS HÍDRICOS: Ríos, Lagos, Quebradas
  - 1.10 DIVISIÓN ECLESIASTICA
  - 1.11 DIVISIÓN JUDICIAL
  - 1.12 DIVISIÓN NOTARIAL Y DE REGISTRO
  
2. **DEMOGRAFÍA**
  - 2.1 POBLACIÓN SEGÚN CENSO DANE 1993 - 2005
  - 2.2 PROYECCIÓN POBLACIÓN AÑO 2015
  - 2.3 POBLACIÓN ESTIMADA POR GRUPOS DE EDAD AÑO 2015
  - 2.4 POBLACIÓN SISBENZADA, POR NIVELES Y SECTORES URBANO Y RURAL.
  - 2.5 POBLACIÓN DESPLAZADA
  
3. **SALUD Y BIENESTAR SOCIAL**
  - 3.1 ORGANISMOS DE SALUD
  - 3.2 PRINCIPALES CAUSAS DE CONSULTA EXTERNA
  - 3.3 NUMERO DE CAMAS HOSPITALARIAS Y RENDIMIENTO
  - 3.4 PARTOS INTRA HOSPITALARIOS
  - 3.5 VACUNACIONES REALIZADAS POR BIOLÓGICO
  - 3.6 CASOS DE DIFTERIA, TÉTANO, TOSFERINA, SARAMPIÓN Y TUBERCULOSIS PULMONAR.
  - 3.7 NACIMIENTOS INTRA HOSPITALARIOS
  - 3.8 NACIMIENTOS REGISTRADOS EN NOTARIAS
  - 3.9 PRIMERAS CAUSAS DEL MORTALIDAD SEGÚN RESIDENCIA AÑO 2015.
  - 3.10 PRINCIPALES CAUSAS DE MORTALIDAD MATERNA, NUMERO DE CASOS.
  - 3.11 INSTITUTO COLOMBIANO DE BIENESTAR FAMILIAR. Población atendida en nutrición por modalidades
  - 3.12 HOGARES COMUNITARIOS DE BIENESTAR. Tipo y Población atendida
  - 3.13 ANÁLISIS NUTRICIONAL (PORCENTAJES)
  
4. **EDUCACIÓN**
  - 4.1 ESTABLECIMIENTOS EDUCATIVOS Y SUS NIVELES ACADÉMICOS
  - 4.2 COBERTURA: Disponibilidad de cupos por nivel académico
  - 4.3 COBERTURA REAL: Alumnos matriculados
  - 4.4 DESERCIÓN ESCOLAR

**5. SERVICIOS PÚBLICOS**

[www.buenavista-quindio.gov.co](http://www.buenavista-quindio.gov.co) Código Postal 632040  
[planeacion@buenavista-quindio.gov.co](mailto:planeacion@buenavista-quindio.gov.co)

**Ing. Roberto C. Arango. Secretario de Planeación**  
Carrera 3 No.2-29 Palacio Municipal 2º Piso  
Teléfono Celular 322-5838812

## **5.1 ENERGÍA ELÉCTRICA**

### **5.1.1 NUMERO DE SUSCRIPTORES URBANOS Y RURALES, POR SECTORES**

### **5.1.2 NUMERO DE SUSCRIPTORES SEGÚN ESTRATO SOCIOECONÓMICO, POR ÁREA URBANA Y RURAL**

## **5.2 ACUEDUCTO**

### **5.2.1 NUMERO DE SUSCRIPTORES URBANOS Y RURALES POR SECTORES**

### **5.2.2 NUMERO DE SUSCRIPTORES SEGÚN ESTRATO SOCIOECONÓMICO, POR AREA URBANA Y RURAL**

### **5.2.3. NOMBRE DE LAS CUENCAS ABASTECEDORAS DE AGUA**

## **5.3 ALCANTARILLADO**

### **5.3.1 REDES DE RECOLECCIÓN**

## **5.4 ASEO**

### **5.4.1 ASPECTOS GENERALES DEL SERVICIO DE ASEO**

## **5.5 SERVICIO GAS DOMICILIARIO**

### **5.5.1 NUMERO DE SUSCRIPTORES URBANOS Y RURALES POR SECTORES**

### **5.5.2 NUMERO DE SUSCRIPTORES SEGÚN ESTRATO SOCIOECONÓMICO, POR ÁREA URBANA Y RURAL**

## **5.6 PLAZA DE MERCADO**

### **5.6.1 NUMERO DE PUESTOS EN LA PLAZA DE MERCADO, POR TIPO DE SERVICIO, INTERNOS Y EXTERNOS**

## **6 VIAS Y TRANSPORTE**

### **6.1 DISTANCIAS POR VIA PRINCIPAL, VIAS SECUNDARIAS, VEREDALES Y ESTADO DE LAS VIAS**

### **6.2 TRANSPORTE DE PASAJEROS, EMPRESAS Y RUTAS**

### **6.3 TRANSPORTE DE CARGA**

### **6.4 PARQUE AUTOMOTOR POR CLASE DE SERVICIO, OFICINAS DE TRÁNSITO.**

### **6.5 NÚMERO DE ACCIDENTES DE TRÁNSITO, MUERTOS Y HERIDOS, OFICINAS DE TRÁNSITO**

### **6.6 PRIMERAS CAUSAS DE ACCIDENTES DE TRÁNSITO**

### **6.7 NÚMERO DE LICENCIAS DE CONDUCCIÓN EXPEDIDAS, SEGÚN OFICINAS DE TRÁNSITO.**

## **7. EQUIPAMIENTO**

### **7.1 ESCENARIOS DEPORTIVOS Y UBICACIÓN**

### **7.2 ESCENARIOS CULTURALES Y UBICACIÓN**

### **7.3 ORGANISMOS DE SOCORRO**

### **7.4 ESTABLECIMIENTOS CARCELARIOS, PENITENCIARIAS**

## **8. SECTOR AGROPECUARIO**

### **8.1 SUBSECTOR PECUARIO**

#### **8.1.1 SACRIFICIO DE GANADO MAYOR**

#### **8.1.2 SACRIFICIO DE GANADO MENOR**

#### **8.1.3 POBLACIÓN GANADO BOVINO**

#### **8.1.4 POBLACIÓN GANADO PORCINO**

#### **8.1.5 POBLACIÓN AVÍCOLA**

#### **8.1.6 POBLACIÓN DE OTRAS ESPECIES PECUARIAS**

### **8.2 SUBSECTOR AGRÍCOLA**

**Buenavista** Quindío  
NIT: 890.001.879-0

**8.2.1 CULTIVOS DEL MUNICIPIO Y AREA CULTIVADA (Has)**

**8.2.2 USOS DEL SUELO (Has)**

**8.2.3 MINAS Y CANTERAS.** Explotación

**9. CATASTRO Y PROPIEDAD RAÍZ**

**9.1 CLASIFICACIÓN DE LA PROPIEDAD RAÍZ SEGÚN TAMAÑO Y SUPERFICIE URBANA Y RURAL.**

**9.2 NUMERO DE PREDIOS Y PROPIETARIOS URBANOS Y RURALES**

**9.3 INDUSTRIA Y COMERCIO.** Negocios Comerciales

**10. TURISMO**

**10.1 ATRACTIVOS TURÍSTICOS.** Parques, Museos, Reservas


**10.2 INFRAESTRUCTURA HOTELERA**

**11. FINANZAS**


**11.1 EJECUCIÓN PRESUPUESTAL.** (Millones de Pesos)

**11.2 EJECUCIÓN DE INGRESOS Y EGRESOS.** (Millones de Pesos)

**11.3 INVERSIÓN POR SECTOR DEL SGP** (Millones de Pesos)



**Buenavista**  
Turismo, Agricultura y Sociedad



**Buenavista** Quindío  
NIT: 890.001.879-0

**FICHA BÁSICA MUNICIPAL  
MUNICIPIO DE BUENAVISTA QUINDÍO  
2015**

**1. ASPECTOS GENERALES DEL MUNICIPIO**

**1.1 DIVISIÓN TERRITORIAL È ÁREA URBANA**

COMUNAS	BARRIOS	NÚMERO DE VIVIENDAS	PUESTOS DE POLICÍA	
			SI	NO
N/A	ALTO BONITO	49		X
N/A	NUEVA ESPERANZA	17		X
N/A	NUEVO HORIZONTE ET II	20		X
N/A	VILLA JARDÍN	26		X
N/A	CENTRO	62	X	
N/A	NARANJAL	29		X
N/A	OBRAERO	67		X
N/A	DORADO	26		X
N/A	MIRADOR	36		X
N/A	NUEVO HORIZONTE ET I	47		X
N/A	PLAN DE VIVIENDA EL TOLRA	22		X

Fuente: Secretaría De Planeación

**1.2 DIVISIÓN TERRITORIAL È ÁREA RURAL**

CORREGIMIENTO	VEREDAS	VIVIENDAS RURALES	PUESTOS DE POLICÍA	
			SI	NO
N/A	LOS SAUCES	50		X
N/A	LOS JUANES	36		X
N/A	EL PLACER	6		X
N/A	PALONEGRO	36		X
N/A	LA CABAÑA	80		X
N/A	PARAGUAY	7		X
N/A	RIO VERDE	18		X
N/A	SARDINEROS	61		X
N/A	LA MINA	13		X
N/A	LAS GURRIAS	30		X
N/A	EL BALSO	62		X
N/A	LA GRANJA	44		X

Fuente: Secretaría De Planeación

### 1.3 DATOS GENERALES DEL MUNICIPIO

FUNDADOR(ES)	AÑO DE FUNDACIÓN	AÑO DE CREACIÓN
José Jesús Jiménez Yépez	1933	1966
Fuente: Secretaría De Planeación		

### 1.4 LÍMITES GENERALES

PUNTOS CARDINALES	MUNICIPIOS	LONGITUD (Kms)
NORTE - OCCIDENTE	CALARCÁ	28
SUR	PIJAO	19
ORIENTE	CÓRDOBA-PIJAO	17
Fuente: Secretaría De Planeación		

### 1.5 LOCALIZACIÓN GEOGRÁFICA, TEMPERATURA Y DISTANCIA A LA CAPITAL

LOCALIZACIÓN		Altura sobre el nivel del mar	Temperatura Media	Distancia a la capital (Kms)
Latitud Norte	Longitud Oeste			
4° 23q	75° 45q	1450	20°	27
Fuente: Secretaría De Planeación				

### 1.6 SUPERFICIE (Kms. Cuadrados)

#### 1.7

AREA TOTAL	AREA URBANA	AREA RURAL
41.12	0.14	40.98
Fuente: Secretaría De Planeación		

**Buenavista** Quindío  
NIT: 890.001.879-0

**1.7 ALTURAS PRINCIPALES.** Montañas, Nevados, Picos.

NOMBRE DE LAS ALTURAS	Vereda.	Altura sobre el Nivel del mar
N/A	N/A	N/A

Fuente: Secretaría De Planeación

**1.8 OTROS ACCIDENTES GEOGRÁFICOS.** Cañones, Hondonadas

UBICACIÓN		Extensión
Vereda	TIPO DE ACCIDENTE	
N/A	N/A	N/A

Fuente: Secretaría De Planeación

**1.9 RECURSOS HÍDRICOS:** Ríos, Lagos, Quebradas

ESTADO DE CONTAMINACIÓN		NOMBRE
Alta, Media, Baja	Ext. Recorrida	
baja	10 km	La picota

Fuente: Secretaría De Planeación

**1.10 DIVISIÓN ECLESIASTICA**

No. de Iglesias y/o Parroquias	RELIGIÓN
Nuestra Señora del Carmen	Católica
Pentecostal Unida de Colombia	Evangélica
Testigos de Jehová	Cristiana Protestante

Fuente: Secretaría De Planeación

**1.11 DIVISIÓN JUDICIAL**

Juzgado de Circuito			Juzgados Municipales			Comisaría de Familia
Civiles	Penales	Laborales	Civiles	Penales	Promiscuos	
N/A	N/A	N/A	N/A	N/A	1	1

Fuente: Juzgado Promiscuo Municipal

**1.12 DIVISIÓN NOTARIAL Y DE REGISTRO**



**Buenavista** Quindío  
NIT: 890.001.879-0

NOTARIAS	OF. DE REGISTRO DE INSTRUMENTOS PÚBLICOS
N/A	N/A
Fuente: Notaria	

## 2. DEMOGRAFÍA

### 2.1 POBLACIÓN SEGÚN CENSO DANE 1993 - 2005

POBLACIÓN AJUSTADA 1993			POBLACIÓN DANE 2005		
TOTAL	Cabecera	Resto	TOTAL	Cabecera	Resto
3158	1264	1894	3086	1234	1852
Fuente: DANE					

### 2.2 PROYECCIÓN POBLACIÓN AÑO 2015

TOTAL	Cabecera	Resto
2833	1162	1671
Fuente: DANE		

### 2.3 POBLACIÓN ESTIMADA POR GRUPOS DE EDAD AÑO 2015

Grupos de Edad	POBLACIÓN TOTAL		
	TOTAL	HOMBRES	MUJERES
0-4	237	122	115
5-9	234	121	113
10-14	231	119	112
15-19	239	123	116
20-24	249	129	120
25-29	213	108	105
30-34	184	91	93
35-39	175	88	87
40-44	168	85	83
45-49	178	87	91
50-54	174	84	90
55-59	151	72	79
60-64	126	60	66
65-69	97	45	52
70-74	70	31	39
75-79	53	24	29
80 Y MÁS	54	23	31
<b>TOTAL</b>	<b>2833</b>	<b>1412</b>	<b>1421</b>

**Buenavista** Quindío  
NIT: 890.001.879-0

Fuente: DANE

## 2.4 POBLACIÓN SISBENIZADA URBANA Y RURAL.

URBANO	%	RURAL	%	TOTAL POBLACION
1192	44.3	1501	55.7	2693

Fuente: Secretaría de Planeación

## 2.5 POBLACIÓN DESPLAZADA

RECEPTOR	
MUNICIPIO	2015
BUENAVISTA	4

Fuente: UARIV . Unidad de Atención y Reparación Integral a Víctimas del Conflicto Armado

EXPULSOR	
MUNICIPIO	2015
N/A	N/A

Fuente: UARIV . Unidad de Atención y Reparación Integral a Víctimas del Conflicto Armado

## 3. SALUD Y BIENESTAR SOCIAL

### 3.1 ORGANISMOS DE SALUD

ORGANISMOS DE SALUD		NIVEL	No. MEDICOS	No. ENFERMERAS PROFESIONALES	NO. AUXILIARES DE ENFERMERÍA
HOSPITAL	CENTRO DE SALUD				
SAN CAMILO	0	1	1	1	5

Fuente: Secretaría de Salud Municipal

### 3.2 PRINCIPALES CAUSAS DE CONSULTA EXTERNA

CAUSAS	TOTAL CONSULTAS
Hipertensión esencial (primaria)	529



**Buenavista** Quindío  
 NIT: 890.001.879-0

Examen médico general	208
Control de Salud rutina del niño	114
Infección viral, no especificada	85
Infección de vías urinarias, sitio no especificado	82
Examen de laboratorio	77
Gastritis, no especificada	72
Examen del estado de desarrollo del adolescente	65
Hipelipidemia no especificada	61
Dolor en articulación	60

Fuente: Secretaría de Salud Municipal

### 3.3 NUMERO DE CAMAS HOSPITALARIAS Y RENDIMIENTO

CAMAS		
CANTIDAD	ESTANCIA PROMEDIO	OCUPACIÓN %
0	0	0

Fuente: Secretaría de Salud Municipal

### 3.4 PARTOS INTRA HOSPITALARIOS

PARTOS				
TOTAL	Atendidos Por		Tipos de Parto	
	Médico	Enfermera	Normal	Cesárea
2	X		X	

Fuente: Secretaría de Salud Municipal

### 3.5 VACUNACIONES REALIZADAS POR BIOLÓGICO

TIPO DE BIOLÓGICO	DOSIS				
	1ª o única	2ª	3ª	4ª o refuerzo	5ª o refuerzo
B.C.G	1				
Polio	13	19	22		
D.P.T	13	19	22		
Triple Viral	20	29			
Meningitis tipo B					
Fiebre Amarilla	24				

**Buenavista** Quindío  
NIT: 890.001.879-0

Hepatitis B	13	19	22		
Pentavalente	13	19	22	10	2
Polio RN					
TD Embarazadas	19				
TD MEF					

Fuente: Secretaría de Salud Municipal

### 3.6 CASOS DE DIFTERIA, TÉTANO, TOSFERINA, SARAMPIÓN Y TUBERCULOSIS PULMONAR.

Tipo de Enfermedad	Número de Casos
Tuberculosis	0
Difteria	0
Tétanos	0
Tos ferina	0
Sarampión	0
<b>TOTAL</b>	0

Fuente: Secretaría de Salud Municipal

### 3.7 NACIMIENTOS INTRA HOSPITALARIOS

VIVOS			MUERTOS			TOTAL	
Hombres	Mujeres	Total	Hombres	Mujeres	Total	Hombres	Mujeres
0	2	2	0	0	0	0	2

Fuente: Secretaría de Salud Municipal

### 3.8 NACIMIENTOS REGISTRADOS EN NOTARIAS

NOTARIA	HOMBRES	MUJERES	TOTAL
N/A	N/A	N/A	N/A

Fuente: Notaria del Municipio

### 3.9 PRIMERAS CAUSAS DEL MORTALIDAD SEGÚN RESIDENCIA AÑO 2015

CAUSAS	NÚMERO	%
--------	--------	---

**Buenavista** Quindío  
NIT: 890.001.879-0

IAM	2	50%
Ca de páncreas	1	25%
Ca de Estomago	1	25%
Fuente: Secretaría de Salud Municipal		

### 3.10 PRINCIPALES CAUSAS DE MORTALIDAD MATERNA, NUMERO DE CASOS

CAUSAS	NÚMERO
0	0
Fuente: Secretaría de Salud Municipal	

### 3.11 INSTITUTO COLOMBIANO DE BIENESTAR FAMILIAR. Población atendida en nutrición por modalidades

Programa	Número	Población Atendida
Restaurante escolar	504	355
Desayunos infantiles	N/A	N/A
Hogares comunitarios (AGRUPADOS)	45	Primera infancia
Hogares FAMI	10	Gestantes, lactantes y menores de 24 meses
Programa Nacional de Alimentación al Adulto Mayor Juan Luis Londoño de la Cuesta	N/A	N/A
Fuente: Instituto Colombiano de Bienestar Familiar - ICBF		

### 3.12 HOGARES COMUNITARIOS DE BIENESTAR. Tipo y Población atendida

Modalidad	# Unidades	Población Atendida
Agrupados	1	45
FAMI	1	10
Fuente: Instituto Colombiano de Bienestar Familiar - ICBF		

### 3.13 ANÁLISIS NUTRICIONAL (PORCENTAJES)

Edad	Desnutrición Global	Desnutrición Crónica	Normal	Sobrepeso/Obesidad
0-5 Años	N/A	N/A	100	N/A
6-11 Años	N/A	N/A	100	N/A
12-17 Años	N/A	N/A	100	N/A

Fuente: Secretaría de Salud Municipal

#### 4. EDUCACIÓN

##### 4.1 ESTABLECIMIENTOS EDUCATIVOS Y SUS NIVELES ACADÉMICOS

ESTABLECIMIENTOS EDUCATIVOS	CLASE		NIVEL ACADÉMICO				UBICACIÓN	
	Publico	Privado	Pre Esc	Prim	Sec	Media	Urbana	Rural
Instituto Buenavista	X		X	X	X		X	
Río Verde Bajo	X		X	X	X			X
El Oralito	X		X	X				X
Paraguay	X		X	X				X
Sardineros	X		X	X				X
La Cabaña	X		X	X				X
La Granja	X		X	X				X
El Balso	X		X	X				X
Los Sauces	X		X	X				X
Palonegro	X		X	X				X
El Placer	X		X	X				X
Andres Rosillo	X		X	X				X

Fuente: Dirección de Núcleo

##### 4.2 COBERTURA: Disponibilidad de cupos por nivel académico

ESTABLECIMIENTOS EDUCATIVOS	CLASE		DISPONIBILIDAD DE CUPOS POR NIVEL				TOTAL
	Publico	Privado	Pre-Esc	Prim	Sec	Media	
Instituto Buenavista	X		4	74	0	1	79
Río Verde Bajo	X		5	20	90		115
El Oralito	X		5	20			25
Paraguay	X		5	20			25
Sardineros	X		5	20			25
La Cabaña	X		5	20			25
La Granja	X		5	20			25
El Balso	X		5	20			25
Los Sauces	X		5	20			25

**Buenavista** Quindío  
NIT: 890.001.879-0

Palonegro	X		5	20			25
El Placer	X		5	20			25
Andres Rosillo	X		5	20			25

Fuente: Dirección de Núcleo

#### 4.3 COBERTURA REAL: Alumnos matriculados

ESTABLECIMIENTOS EDUCATIVOS	CLASE		DISPONIBILIDAD DE CUPOS POR NIVEL				TOTAL
	Publico	Privado	Pre-Esc	Prim	Sec	Media	
Instituto Buenavista	X		21	85	158	60	324
Río Verde Bajo	X		4	33	56		93
El Oralito	X			5			5
Paraguay	X		1	3			4
Sardineros	X		2	6			8
La Cabaña	X		3	15			18
La Granja	X		1	7			8
El Balso	X		1	6			7
Los Sauces	X		3	11			14
Palonegro	X		2	5			7
El Placer	X		2	8			10
Andres Rosillo	X		1	5			6

Fuente: Dirección de Núcleo

#### 4.4 DESERCIÓN ESCOLAR

ESTABLECIMIENTOS EDUCATIVOS	CLASE		ALUMNOS QUE DESERTAN				TOTAL
	Publico	Privado	Pre-Esc	Prim	Sec	Media	
Instituto Buenavista	X		2				2
Río Verde Bajo	X						
El Oralito	X						
Paraguay	X						
Sardineros	X						
Instituto Buenavista	X						
Andrés Rosillo	X						
El Balso	X						
El Placer	X						
La Cabaña	X						
La Granja	X						

**Buenavista** Quindío  
NIT: 890.001.879-0

ESTABLECIMIENTOS EDUCATIVOS	CLASE		ALUMNOS QUE DESERTAN				TOTAL
	Publico	Privado	Pre-Esc	Prim	Sec	Media	
Los Sauces	X						
Palonegro	X						

Fuente: Dirección de Núcleo

## 5. SERVICIOS PÚBLICOS

### 5.1 ENERGÍA ELÉCTRICA

#### 5.1.1 NUMERO DE SUSCRIPTORES URBANOS Y RURALES, POR SECTORES

NUMERO DE SUSCRIPTORES									
Residencial		Comercial		Industrial		Oficial		Otros	
Urbano	Rural	Urbana	Rural	Urbana	Rural	Urbana	Rural	Urbana	Rural
331	304	21	7	1	22	13	11	2	2

Fuente: Servicio Único de Información de Servicios Públicos- SUI

#### 5.1.2 NUMERO DE SUSCRIPTORES SEGÚN ESTRATO SOCIOECONÓMICO, POR ÁREA URBANA Y RURAL

ESTRATOS	SUSCRIPTORES		% DE POBLACIÓN	
	Urbana	Rural	Urbana	Rural
1	27	104	8,16	34,21
2	257	115	77,64	37,83
3	47	73	14,2	24,01
4	-	12	-	3,95

Fuente: Servicio Único de Información de Servicios Públicos- SUI

### 5.2 ACUEDUCTO

#### 5.2.1 NUMERO DE SUSCRIPTORES URBANOS Y RURALES POR SECTORES

SECTOR	SUSCRIPTORES		Estado de la Red
	Urbana	Rural	



**Buenavista** Quindío  
NIT: 890.001.879-0

Buenavista	323	35	BUENA
<b>TOTAL</b>	323	35	BUENA

Fuente *ESAQUIN*

### 5.2.2 NUMERO DE SUSCRIPTORES SEGÚN ESTRATO SOCIOECONÓMICO, POR AREA URBANA Y RURAL

ESTRATOS	SUSCRIPTORES		% de Cobertura	
	Urbana	Rural	Urbana	Rural
1	23	8	8	23
2	255	12	79	34
3	40	13	12	37
COMERCIAL	5	2	1	6
<b>TOTAL</b>	323	35	100	100

Fuente: *ESAQUIN*

### 5.2.3. NOMBRE DE LAS CUENCAS ABASTECEDORAS DE AGUA

NOMBRE DEL AFLUENTE	COMPORTAMIENTO (Nivel)
QUEBRADA LA PICOTA	NORMAL

Fuente: Según Mpio

## 5.3 ALCANTARILLADO

### 5.3.1 REDES DE RECOLECCIÓN

Longitud Red de Acueducto (Mts)	Longitud Red de Alcantarillado (Mts)	Número de Hidrantes	Estado De Redes
3.339 URBANA	3.336	13	BUENAS
5.885 RURAL	N/A	N/A	N/A

Fuente: *ESAQUIN*

### 5.4 ASEO

[www.buenavista-quindio.gov.co](http://www.buenavista-quindio.gov.co) Código Postal 632040  
[planeacion@buenavista-quindio.gov.co](mailto:planeacion@buenavista-quindio.gov.co)

**Ing. Roberto C. Arango. Secretario de Planeación**  
Carrera 3 No.2-29 Palacio Municipal 2º Piso  
Teléfono Celular 322-5838812

#### 5.4.1 ASPECTOS GENERALES DEL SERVICIO DE ASEO

Entidad Administradora	% de Cobertura	Vehículos Recolectores	Barrido y/o Limpieza de vías públicas por semana	Disposición final de residuos (lugar)
Nepesa del Quindío	100%	1	diario	VILLA KARINA CALARCÁ
Fuente: Según Empresa de Servicios				

#### 5.5 SERVICIO GAS DOMICILIARIO

##### 5.5.1 NUMERO DE SUSCRIPTORES URBANOS Y RURALES POR SECTORES

NUMERO DE SUSCRIPTORES									
Residencial		Comercial		Industrial		Oficial		Otros	
Urbano	Rural	Urbana	Rural	Urbana	Rural	Urbana	Rural	Urbana	Rural
N/A	N/A	N/A	N/A	N/A	N/A	N/A	N/A	N/A	N/A
Fuente: EFIGAS . ESP									

##### 5.5.2 NUMERO DE SUSCRIPTORES SEGÚN ESTRATO SOCIOECONÓMICO, POR ÁREA URBANA Y RURAL

ESTRATOS	SUSCRIPTORES		% DE POBLACIÓN	
	Urbana	Rural	Urbana	Rural
N/A	N/A	N/A	N/A	N/A
Fuente: EFIGAS . ESP				

#### 5.6 PLAZA DE MERCADO

##### 5.6.1 NUMERO DE PUESTOS EN LA PLAZA DE MERCADO, POR TIPO DE SERVICIO, INTERNOS Y EXTERNOS

TIPO DE SERVICIO	INTERNOS	EXTERNOS	TOTAL
Expendio de carnes	N/A	N/A	N/A
Comercial	N/A	N/A	N/A

**Buenavista** Quindío  
NIT: 890.001.879-0

<b>Institucional</b>	N/A	N/A	N/A
<b>Acopio lechero</b>	N/A	N/A	N/A
<b>TOTAL</b>	N/A	N/A	N/A
Fuente: Según Mpio.			

## 6 VIAS Y TRANSPORTE

### 6.1 DISTANCIAS POR VIA PRINCIPAL, VIAS SECUNDARIAS, VEREDALES Y ESTADO DE LAS VIAS

TRAMOS	Longitud (Kms)	Bueno	Regular	Malo
Carrera 2	186,50		X	
Carrera 2a	27,30		X	
Carrera 2b	31,30		X	
Carrera 2c (peatonal)	49,80	X		
Carrera 2d (peatonal)	50,60	X		
Carrera 3 (2 carriles)	83,30	X		
Carrera 3 (1 carrile)	75,20	X		
Carrera 4	107,30		X	
Carrera 4 a (villa jardin 2 carriles)	95,80		X	
Carrera 4 a (comité caf. 1 carril)	28,60	X		
Carrera 5 (vehicular Dorado)	112,00		X	
Carrera 5 (peatonal)	38,80		X	
Carrera 6	56,50	X		
Carrera 7	118,56		X	
Carrera 8	57,60			X
Calle 2	277,50		X	
Calle 3	593,60	X		
Calle 4	218,50		X	
Calle 5	194,70	X		
Calle 6	115,80		X	
Calle 6 a	96,80	X		
Calle 7	104,70	X		
Buenavista . Escuela La Granja	3		X	

**Buenavista** Quindío  
NIT: 890.001.879-0

Escuela La Granja . El Verdum	3.2		X	
Buenavista - El Verdum	3.1		X	
Buenavista . Palonegro- La Gondola	6.4		X	
El Verdum . Partida Juanes Placer	1.8		X	
Cruce Izquierdo Paraguay . El Manzano	5.2		X	
La Cabaña . Las Gurrias El Balso	4.7		X	
El Balso - Rio Verde	4.4		X	
Primavera - Palonegro	1.5		X	
Cruce sauces, Juanes . hasta Juanes	2.3		X	
La Picota . Partida Juanes, Placer	3.4		X	
Fuente: Secretaría de Planeación				

## 6.2 TRANSPORTE DE PASAJEROS, EMPRESAS Y RUTAS

EMPRESA	DESPACHO	FRECUENCIA DIARIA	
		Ordinarios	Festivos
Cooperativa de Motoristas del Quindío	ARMENIA	2H	2H
RÁPIDO QUINDÍO	ARMENIA	2H	1.5H
Cooperativa de Transportadores de Pijao	BUENAVISTA	1H	2H
Fuente: Empresas transportadoras			

## 6.3 TRANSPORTE DE CARGA

EMPRESA	CUBRIMIENTO		
	Municipal	Departamental	Nacional
N/A	N/A	N/A	N/A
Fuente: Oficina de Tránsito			

## 6.4 PARQUE AUTOMOTOR POR CLASE DE SERVICIO, OFICINAS DE TRÁNSITO.

OFICINAS DE TRÁNSITO	OFICIAL	PARTICULAR	PÚBLICO	TOTAL
N/A	N/A	N/A	N/A	N/A
FUENTE: Oficina de Tránsito				

## 6.5 NÚMERO DE ACCIDENTES DE TRÁNSITO, MUERTOS Y HERIDOS, OFICINAS DE TRÁNSITO

[www.buenavista-quindio.gov.co](http://www.buenavista-quindio.gov.co) Código Postal 632040  
[planeacion@buenavista-quindio.gov.co](mailto:planeacion@buenavista-quindio.gov.co)

**Ing. Roberto C. Arango. Secretario de Planeación**  
Carrera 3 No.2-29 Palacio Municipal 2º Piso  
Teléfono Celular 322-5838812

**Buenavista** Quindío  
NIT: 890.001.879-0

FACTORES	NÚMERO
Total Accidentes	N/A
Accidentes Solo daños	N/A
Accidentes con Muertos	N/A
Accidentes con Heridos	N/A
FUENTE: Oficina de Tránsito	

## 6.6 PRIMERAS CAUSAS DE ACCIDENTES DE TRÁNSITO

NÚMERO DE ORDEN	CAUSAS DE ACCIDENTE DE TRÁNSITO
1	Distraerse
2	Otras causas
3	Embriaguez / droga
4	Impericia en el manejo
5	Transitar en contravía
6	No mantener distancia
7	Girar Bruscamente
8	No respetar prelación
9	Peatón Cruzar sin observar
10	Superficie húmeda
FUENTE: Oficina de Tránsito	

## 6.7 NÚMERO DE LICENCIAS DE CONDUCCIÓN EXPEDIDAS, SEGÚN OFICINAS DE TRÁNSITO.

OFICINAS DE TRÁNSITO	NO. LICENCIAS DE CONDUCCIÓN
N/A	N/A
FUENTE: Oficina de Tránsito	

## 7. EQUIPAMIENTO

### 7.1 ESCENARIOS DEPORTIVOS Y UBICACIÓN

NOMBRE	UBICACIÓN		ESTADO
	Urbana	Rural	
Coliseo	X		REGULAR

[www.buenavista-quindio.gov.co](http://www.buenavista-quindio.gov.co) Código Postal 632040  
[planeacion@buenavista-quindio.gov.co](mailto:planeacion@buenavista-quindio.gov.co)

**Ing. Roberto C. Arango. Secretario de Planeación**  
Carrera 3 No.2-29 Palacio Municipal 2º Piso  
Teléfono Celular 322-5838812

**Buenavista** Quindío  
NIT: 890.001.879-0

Estadio	X		REGULAR
Patinodromo	X		BUENO
Plaza de Bolívar	X		BUENO
Parque de recreación el mirador	X		REGULAR
Parque plaza de la Fundadores	X		REGULAR
Parque los cafeteros	X		REGULAR
Caseta de acción comunal barrio Obrero	X		REGULAR
Caseta de acción comunal barrio Nuevo Horizonte	X		REGULAR
Parque Alto Bonito	X		REGULAR
Cancha Múltiple Rio Verde Bajo		X	REGULAR

Fuente: Secretaria de Gobierno Municipal

## 7.2 ESCENARIOS CULTURALES Y UBICACIÓN

NOMBRE	UBICACIÓN		ESTADO
	Urbano	Rural	
CASA DE LA CULTURA	X		REGULAR
BIBLIOTECA MUNICIPAL	X		REGULAR
ESCUELA DE MUSICA	X		REGULAR

Fuente: Secretaria de Gobierno Municipal

## 7.3 ORGANISMOS DE SOCORRO

ORGANISMOS DE SOCORRO	Personal	Ubicación	
		Urbano	Rural
CUERPO DE BOMBEROS	18	X	
OMGERD	1	X	

Fuente: Secretaria de Gobierno Municipal

## 7.4 ESTABLECIMIENTOS CARCELARIOS, PENITENCIARIAS

NOMBRE	Categoría	Capacidad	Ubicación	
			Urbano	Rural
N/A	N/A	N/A	N/A	N/A

Fuente: Secretaria de Gobierno Municipal



## 8. SECTOR AGROPECUARIO

### 8.1 SUBSECTOR PECUARIO

#### 8.1.1 SACRIFICIO DE GANADO MAYOR

NÚMERO DE CABEZAS	Machos	Hembras	Procedencia %	
			Interna	Externa
N/A	N/A	N/A	N/A	N/A

Fuente: Secretaría de Agricultura municipal

#### 8.1.2 SACRIFICIO DE GANADO MENOR

NÚMERO DE CABEZAS	Machos	Hembras	Procedencia	
			Interna	Externa
N/A	N/A	N/A	N/A	N/A

Fuente: Secretaría de Agricultura municipal

#### 8.1.3 POBLACIÓN GANADO BOVINO

TOTAL BOVINOS	Machos	Hembras	Tipo de Explotación		
			Leche	Doble Propósito	Ceba
775	463	312	275	55	385

Fuente: Secretaría de Agricultura municipal

#### 8.1.4 POBLACIÓN GANADO PORCINO

TOTAL PORCINOS	Machos	Hembras	Tipo de Explotación		
			Cría	Ceba Intensiva	Ceba Tradicional
1470	4 (Rep.)	26 (Rep.)	650	580	210

Fuente: Secretaría de Agricultura municipal

#### 8.1.5 POBLACIÓN AVÍCOLA

TOTAL AVES	Tipo de Explotación	
	Engorde	Ponedoras
* 2 predios	256.000	0

Fuente: Secretaría de Agricultura

### 8.1.6 POBLACIÓN DE OTRAS ESPECIES PECUARIAS

TIPO DE ESPECIE	Total	Tipo de Explotación
Equinos	80	Trabajo y Recreación
Caprinos	2	Extensiva

Fuente: Secretaría de Agricultura Municipal

## 8.2 SUBSECTOR AGRÍCOLA

### 8.2.1 CULTIVOS DEL MUNICIPIO Y AREA CULTIVADA (Has)

CULTIVO TECNIFICADO	TIPO		ÁREA CULTIVADA
	Transitorio	Permanente	
Café		X	1155,6
Plátano	X		1747
Cítricos		X	653,1
Aguacate		X	13,1
Banano	X		134,3
Cacao		X	6
Caña Panelera		X	3
Macadamia		X	7
Yuca	X		3
Piña	X		15
Pastos(Corte 12 - Pradera Mejorada 55 . Pradera Tradicional 995	X		1062

Fuente: Secretaría de Agricultura Municipal.

### 8.2.2 USOS DEL SUELO (Has)

USOS	Hectáreas
Urbana Residencial	14
Suburbana	4082
Industrial	0
Comercial	N/A
Servicios	N/A
Forestal	18
Zona de Reserva	42
Agrícola	2.600,9
Pastos	687,0

**Buenavista** Quindío  
NIT: 890.001.879-0

Bosques y otros	324.4
Fuente: POT	

### 8.2.3 MINAS Y CANTERAS. Explotación

NOMBRE	UBICACIÓN	Tipo de Explotación
N/A	N/A	N/A
Fuente: POT		

## 9 CATASTRO Y PROPIEDAD RAÍZ

### 9.1 CLASIFICACIÓN DE LA PROPIEDAD RAÍZ SEGÚN TAMAÑO Y SUPERFICIE URBANA Y RURAL.

SUPERFICIE (Has)	URBANA	RURAL
<1		71
DE 1 A 3		77
DE 3 A 5		204
DE 5 A 10		194
DE 10 A 20		136
DE 20 A 50		90
DE 50 A 100		24
DE 100 A 200		2
DE 200 A 500		0
DE 500 A 1000		0
DE 1000 Y MÁS		0
OTROS		0
TOTAL		
Fuente: IGAC		

### 9.2 NUMERO DE PREDIOS Y PROPIETARIOS URBANOS Y RURALES

PREDIOS		PROPIETARIOS		TOTAL
Urbana	Rural	Urbana	Rural	
316	400	468	853	2037
Fuente: IGAC				

**Buenavista** Quindío  
NIT: 890.001.879-0

### 9.3 INDUSTRIA Y COMERCIO. Negocios Comerciales

ACTIVIDAD COMERCIAL	No. de Establecimientos		
	Permanentes	Temporales	Total
Supermercados	2		
Tiendas	6		
Venta de verduras	1		
Carnicerías	2		
Estación de servicio	1		
Cacharrería y miscelánea	1		
Droguería	3		
Cafeterías y restaurantes	5		
Cafés, tabernas y discotecas	2		
Billares	2		
Sala de Belleza	1		
Heladería	1		
Banco	1		
Fuente: Cámara de Comercio			

## 10. TURISMO

### 10.1 ATRACTIVOS TURÍSTICOS. Parques, Museos, Reservas

NOMBRE	UBICACIÓN	
	Urbana	Rural
MIRADOR-CAFÉ CONCORDE LA MINA+		X
TERRAZA-CAFÉ SAN ALBERTO	X	
MIRADOR CEMENTERIO LOCAL	X	
PACEA FINCA TURISTICA		X
FINCA CAFÉ DEL BALCON		X
FINCA LA ALSACIA		X
Fuente: Secretaría de Planeación Municipal		

### 10.2 INFRAESTRUCTURA HOTELERA. Hoteles, Estancias, Posadas, Ecofincas, Restaurantes.



**Buenavista** Quindío  
NIT: 890.001.879-0

NOMBRE	CAPACIDAD		UBICACIÓN	
	No. Habitaciones	No. de Camas	Urbana	Rural
PUERTO ALEGRE PACEA FINCA TURISTICA	10	17		X
LA BODEGA	8	15		X
FINCA HOTEL EL GRAN MIRADOR	8	15	X	
PANORAMA CAFÉ HOSTEL	5	15	X	

Fuente: Secretaría de Planeación Municipal

## 11. FINANZAS

### 11.1 EJECUCIÓN PRESUPUESTAL. (Millones de Pesos)

EJECUCIÓN INGRESOS	EJECUCIÓN EGRESOS	SUPERÁVIT
4.450.000.000	3.822.000.000	628.000.000

Fuente: Hacienda Municipal

### 11.2 EJECUCIÓN DE INGRESOS Y EGRESOS. (Millones de Pesos)

INGRESOS TRIBUTARIO S	INGRESOS NO TRIBUTARIO S	INGRESO S DE CAPITAL	FONDOS ESPECIAL S	GASTOS DE FUNCIONAMIENT O	SERVICI O A LA DEUDA	INVERSIÓN
417.000.000	547.000.000	732.000.00 0	2.754.000.00 0	773.000.000	16.000.00 0	3.033.000.00 0

Fuente: Hacienda Municipal

### 11.3 INVERSIÓN POR SECTOR DEL SGP (Millones de Pesos)


[www.buenavista-quindio.gov.co](http://www.buenavista-quindio.gov.co) Código Postal 632040  
[planeacion@buenavista-quindio.gov.co](mailto:planeacion@buenavista-quindio.gov.co)

**Ing. Roberto C. Arango. Secretario de Planeación**  
Carrera 3 No.2-29 Palacio Municipal 2º Piso  
Teléfono Celular 322-5838812

**Buenavista** Quindío  
NIT: 890.001.879-0

EDUCACIÓN	SALUD	AGUA POTABLE Y SANEAMIENTO	DEPORTE Y RECREACIÓN	CULTURA	VÍAS	OTROS SECTORES
114.000.000	493.000.000	216.000.000	36.000.000	27.000.000	50.000.000	491.000.000

Fuente: Hacienda Municipal



**Buenavista**  
Turismo, Agricultura y Sociedad